Lenešice 1 část Q_{100}

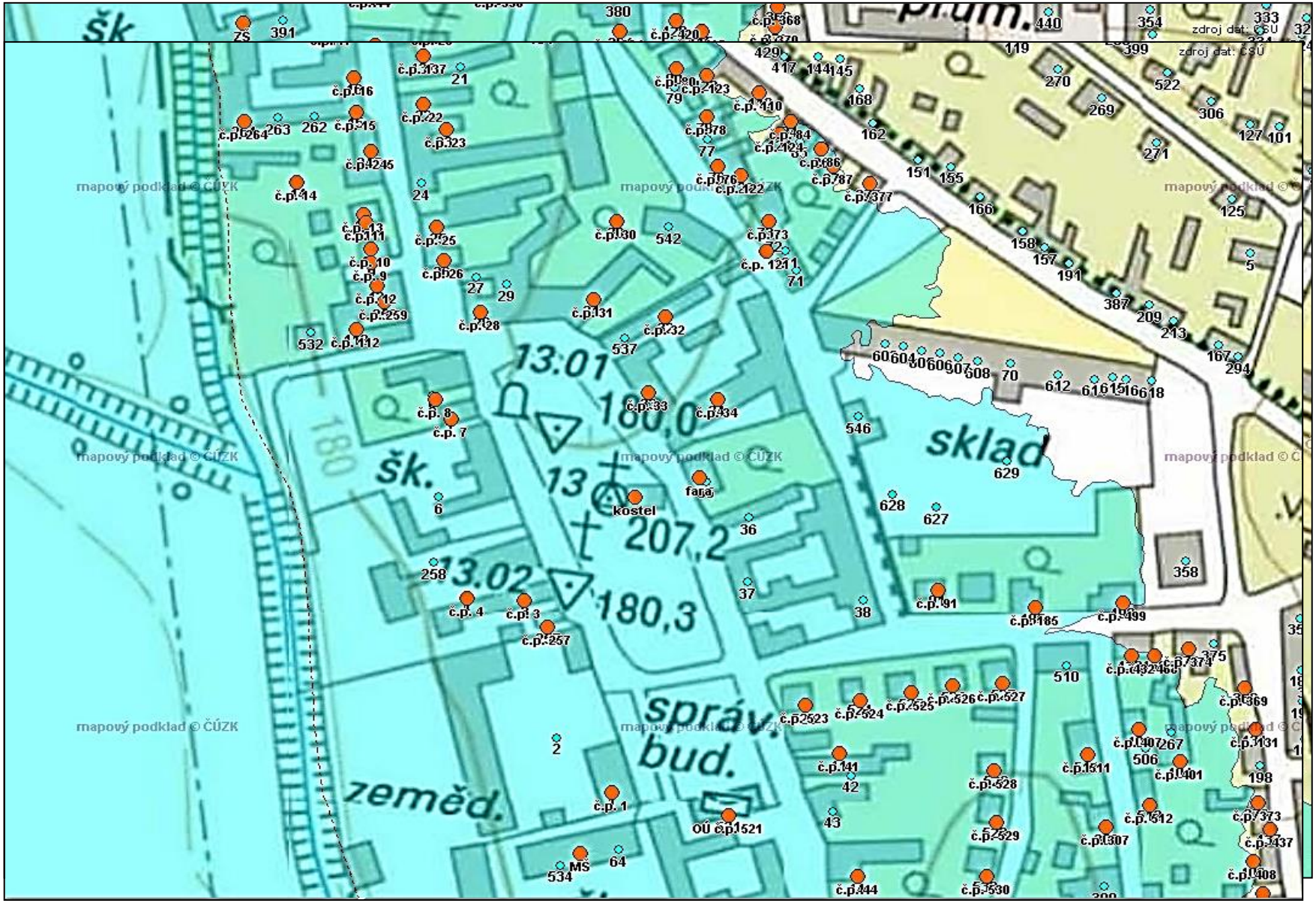

2 část

3 část

zdroj dat: ČSÚ
mapový podklad © ČÚZK
551
545
544
136
61
102
101
100
99
98
96
95
135
326
93
536
92
159
197
248
249
457
126
90
250
186
199
196
320
298
228
150
152
188
138
163
89
19
83
82
134
429
417
21
79
263
262

Q20 část1

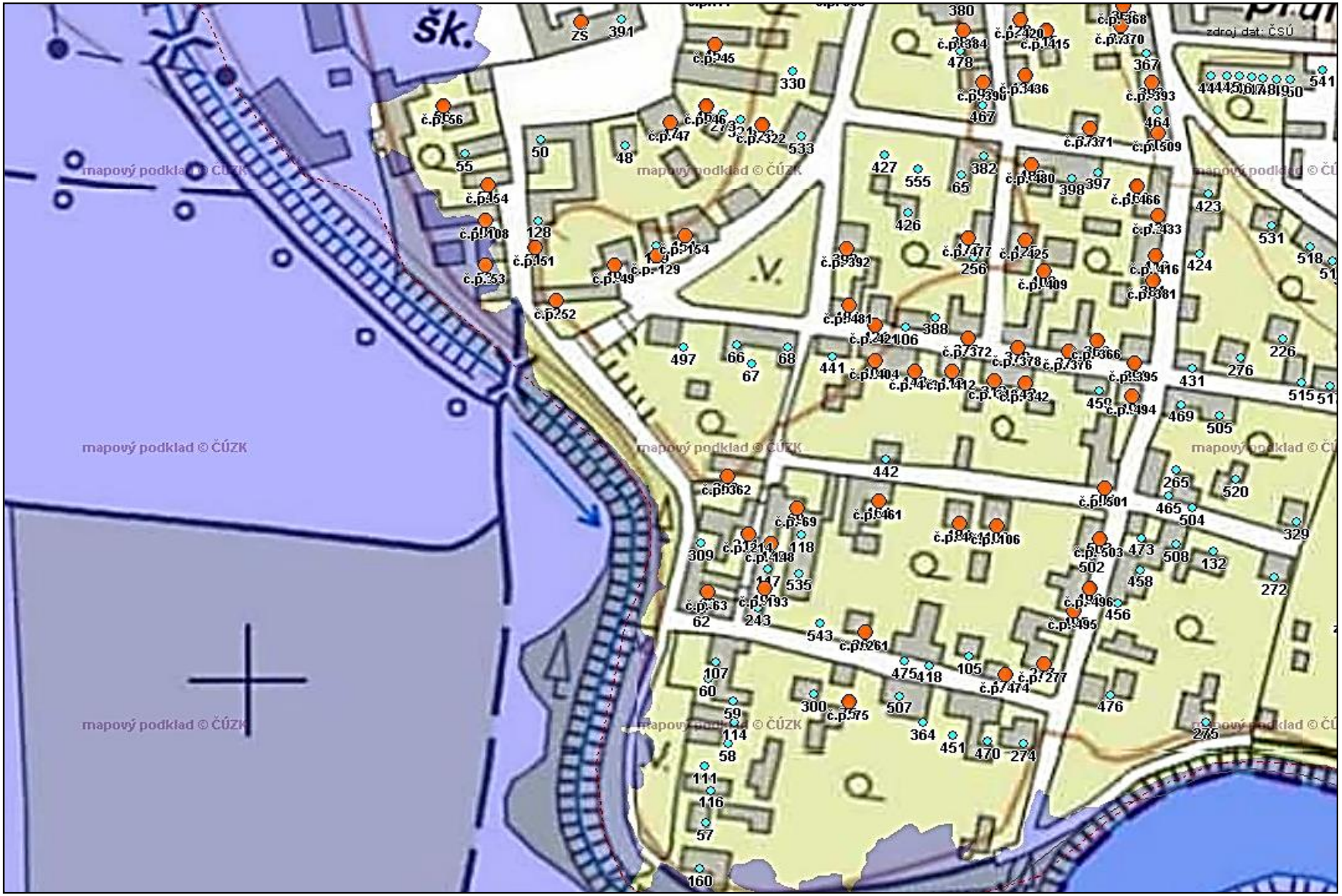
mapový podklad © ČÚZK
zdroj dat: ČSÚ
ZŠ
391
245
330
380
478
467
367
464
541
533
322
321
47
46
48
50
55
454
108
128
151
253
252
129
154
49
427
555
65
382
398
397
426
423
531
518
256
424
416
409
481
421
106
388
497
66
67
68
441
404
412
342
431
276
226
515
469
505
442
362
69
461
118
309
214
147
535
63
62
193
243
543
261
107
60
59
114
58
111
116
57
160
475
418
105
474
277
476
507
364
451
470
274
275
300
575
501
465
504
520
265
329
503
502
473
508
132
458
272
496
495
456
372
378
376
366
395
494
450
459
392
480
466
433
477
425
381
509
371
393
390
436
384
420
415
368
370
444
445
446
447
448
449
450

2 část

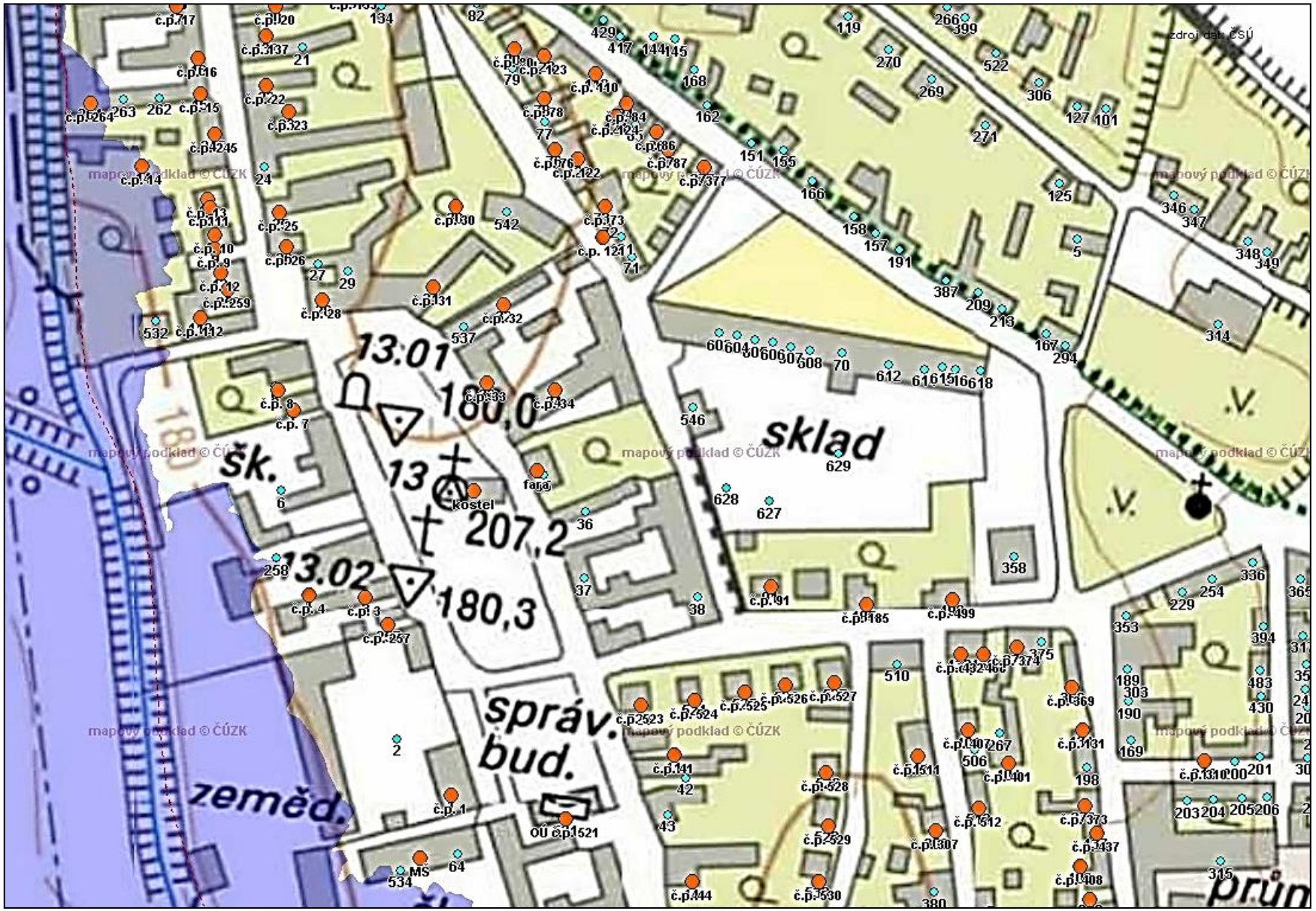

13.01
180,0
13
207,2
13.02
180,3
šk.
sklad
správ. bud.
zeměd.
kostel
fara
OÚ
MŠ
mapový podklad © ČÚZK
zdroj dat: ČSÚ

3 část
Q5 1 část

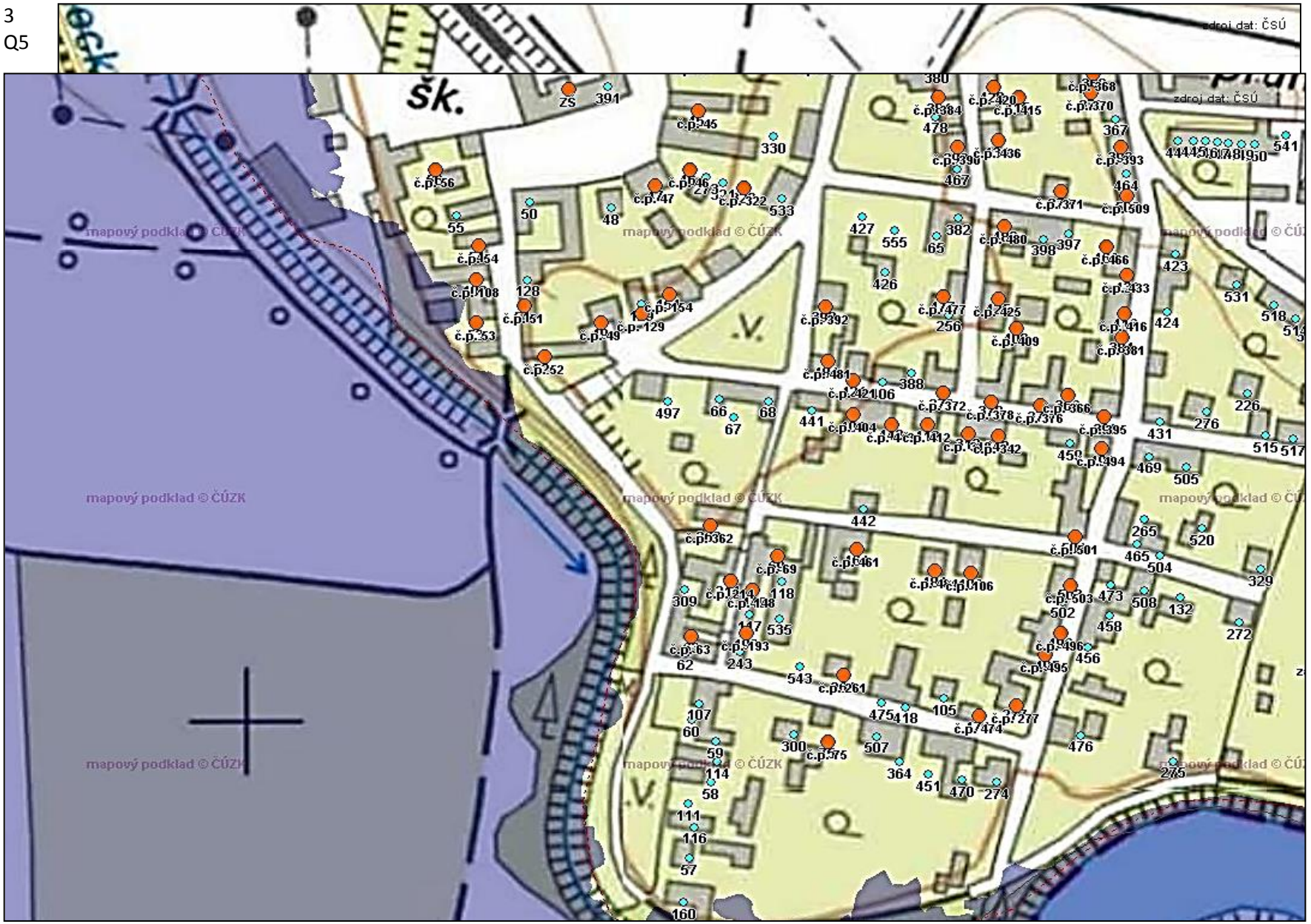

2
část

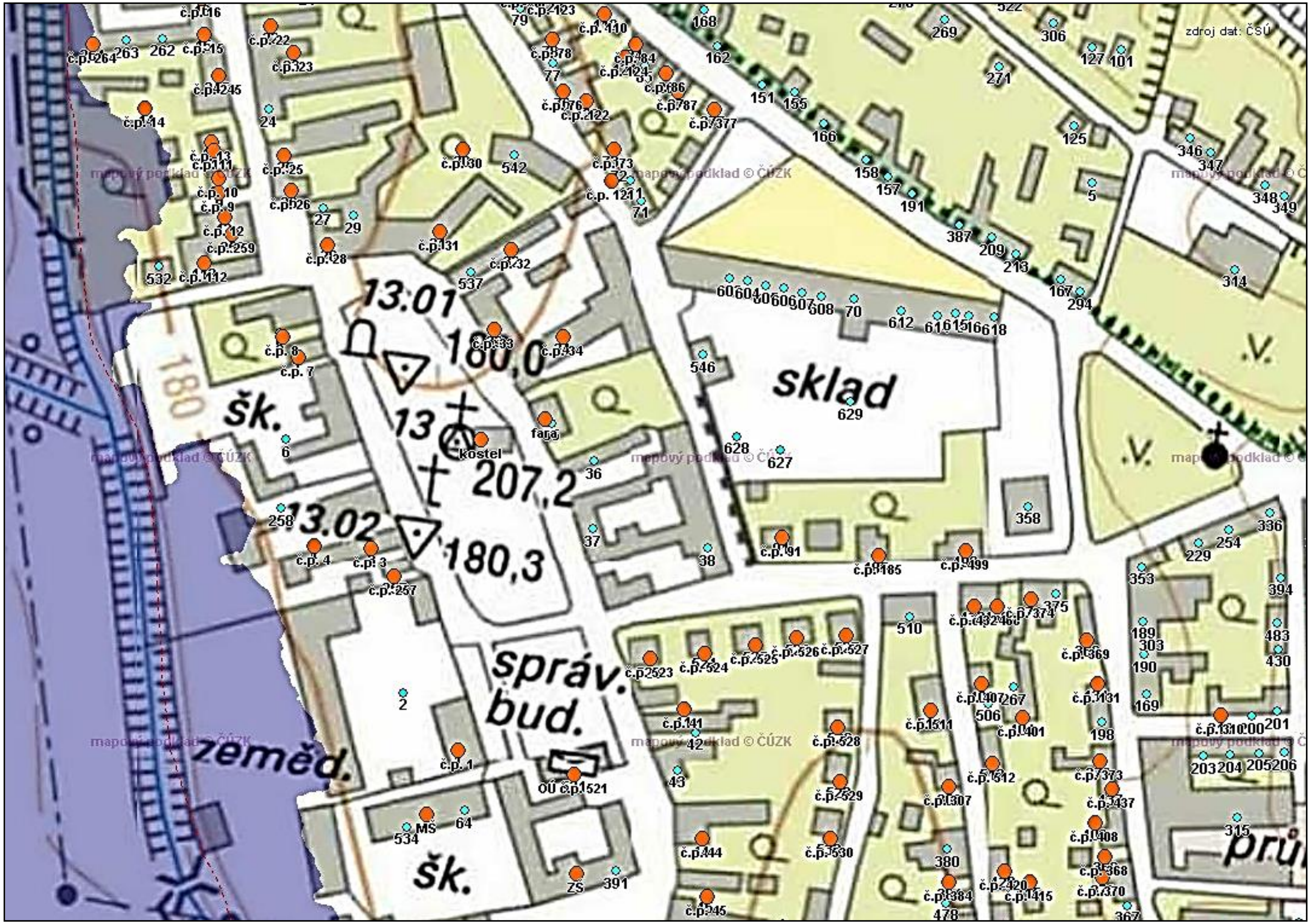
zdroj dat: ČSÚ
mapový podklad © ČÚZK
13.01
180,0
13
207,2
13.02
180,3
180
šk.
sklad
správ.
bud.
zeměd.
kostel
fara
OÚ č.p.1521
MŠ
ZŠ
č.p. 8
č.p. 7
č.p. 4
č.p. 3
č.p. 1
č.p. 14
č.p. 9
č.p. 10
č.p. 12
č.p. 13
č.p. 1211
č.p.1511
č.p.1307
č.p.1401
č.p.1408
č.p.1415
č.p.144
č.p.141
č.p.2523
č.p.1310
262
263
24
27
29
532
537
542
546
629
628
627
36
37
38
2
534
64
391
42
43
510
380
478
168
162
151
155
166
158
157
191
387
209
213
167
294
269
306
127
101
271
125
346
347
348
349
5
314
358
336
254
229
353
394
483
430
189
303
190
169
198
201
203
204
205
206
315
375
267
506
612
70
608
71
77
79
367

3 část

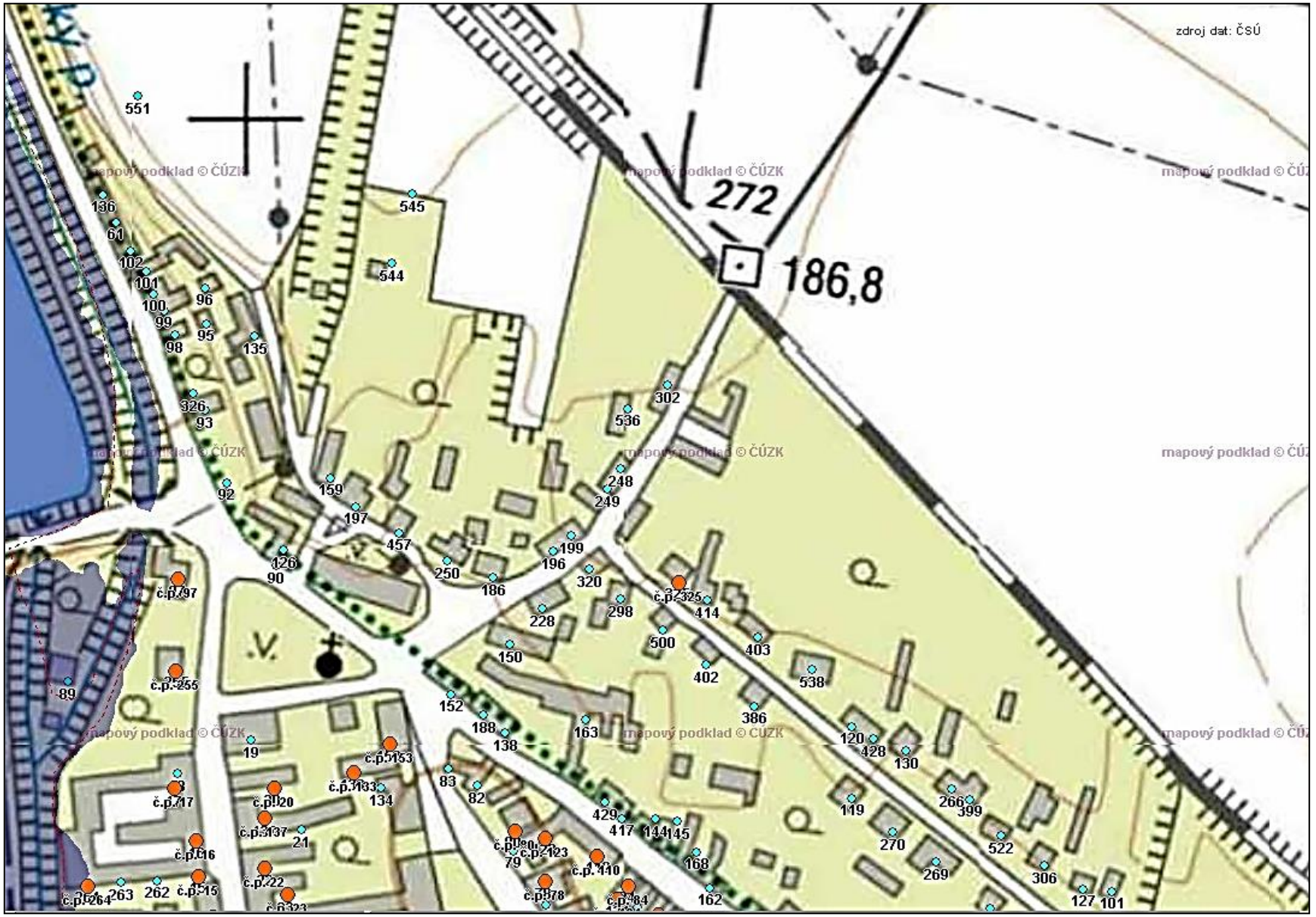
zdroj dat: ČSÚ
272
186,8
mapový podklad © ČÚZK
551
545
544
136
61
102
101
100
99
98
96
95
135
326
93
92
302
536
248
249
159
197
457
126
90
250
186
199
196
320
228
298
414
500
403
402
538
150
152
188
138
163
386
120
428
130
119
266
399
270
269
522
306
127
101
89
19
83
82
134
21
79
429
417
144
145
168
162
263
262
c.p.97
c.p.255
c.p.17
c.p.20
c.p.137
c.p.16
c.p.22
c.p.123
c.p.110
c.p.78
c.p.84
c.p.264
c.p.325

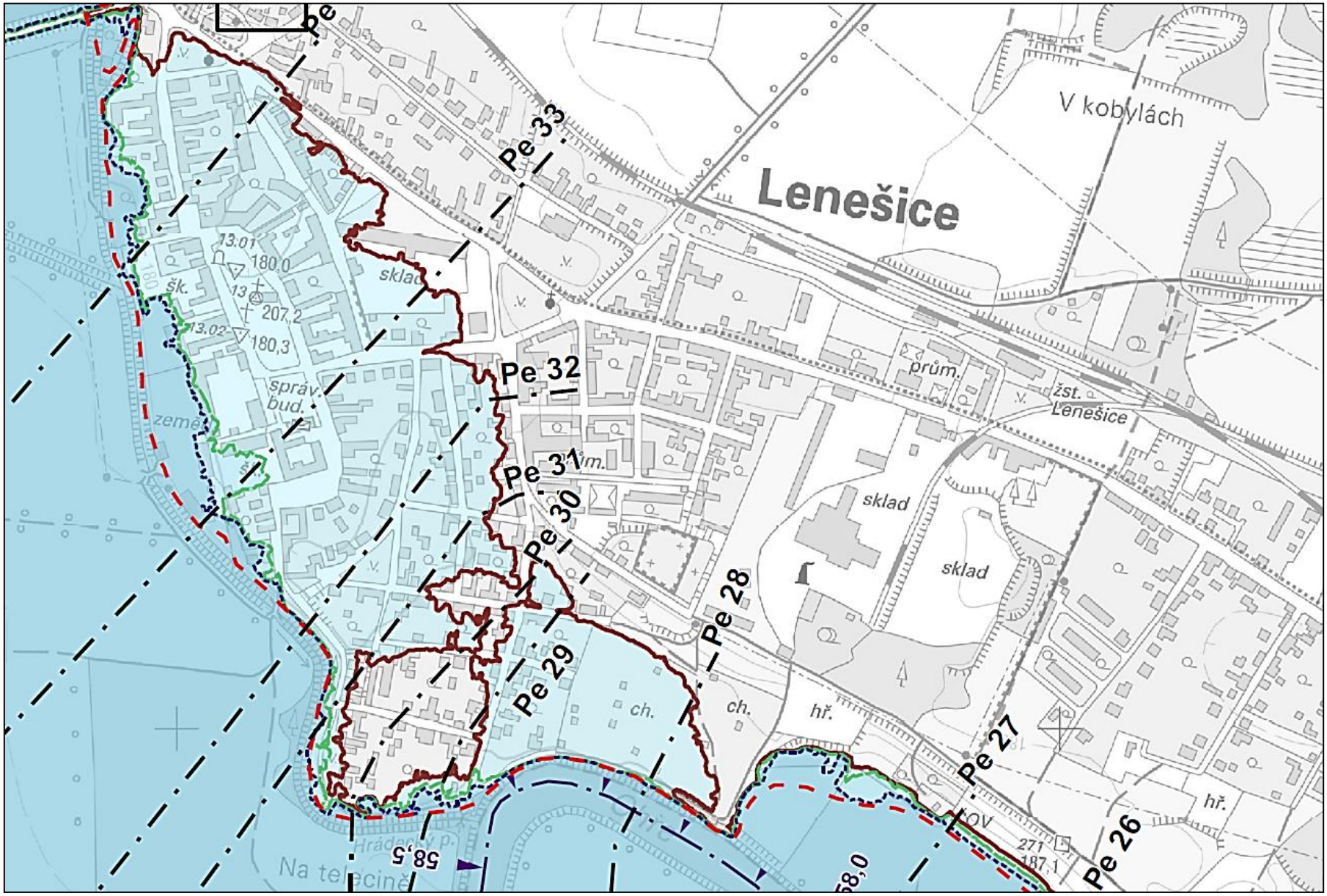

Lenešice
V kobylách
Pe 33
Pe 32
Pe 31
Pe 30
Pe 29
Pe 28
Pe 27
Pe 26
sklad
sklad
sklad
prům.
žst. Lenešice
ch.
ch.
hř.
hř.
13.01
180,0
13
207,2
13.02
180,3
šk.
správ. bud.
zeměl.
58,5
58,0
271
187,1
Na telecině

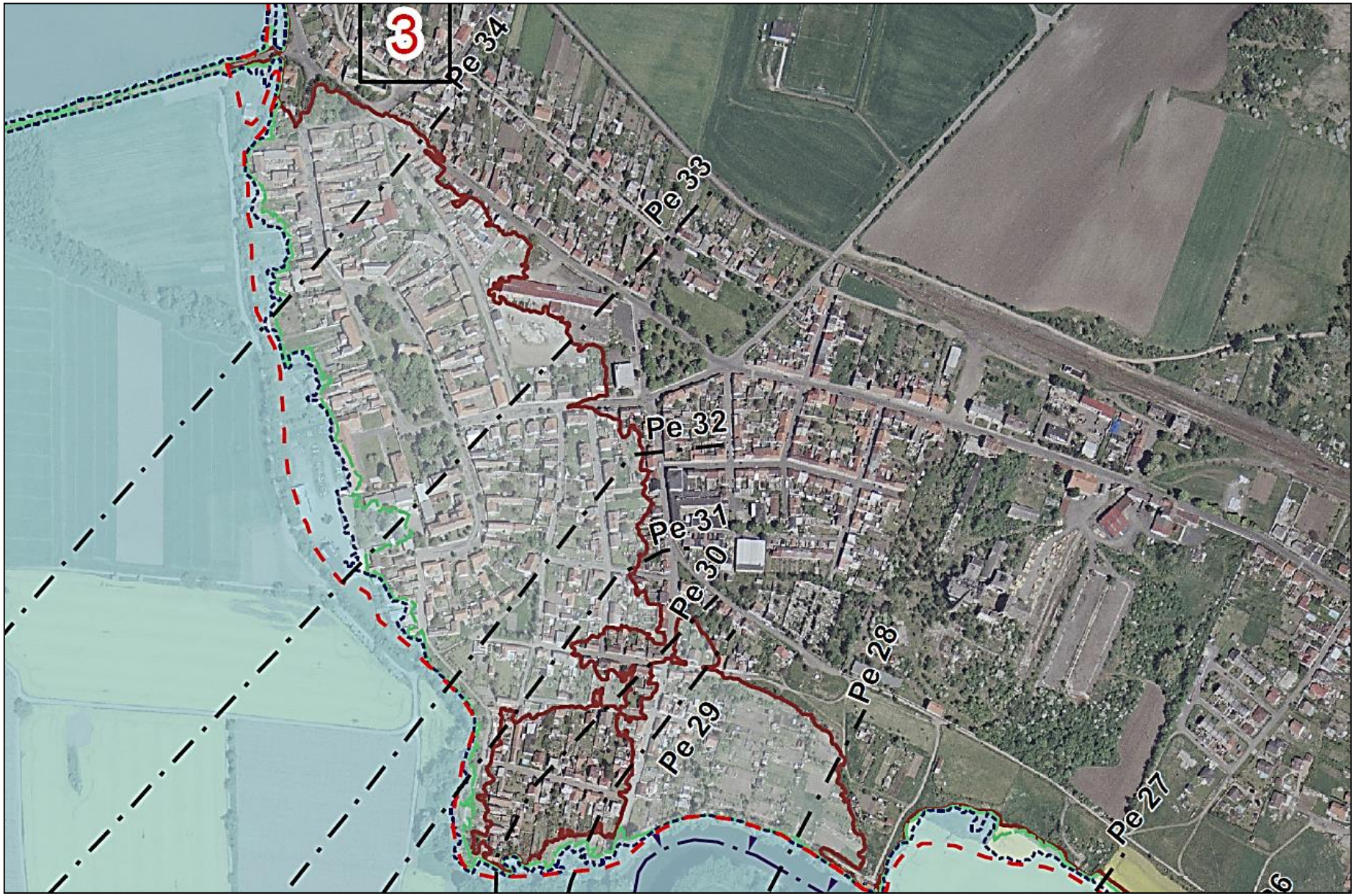
3
Pe 34
Pe 33
Pe 32
Pe 31
Pe 30
Pe 29
Pe 28
Pe 27

Záplavová území

aktivní zóna záplavového území