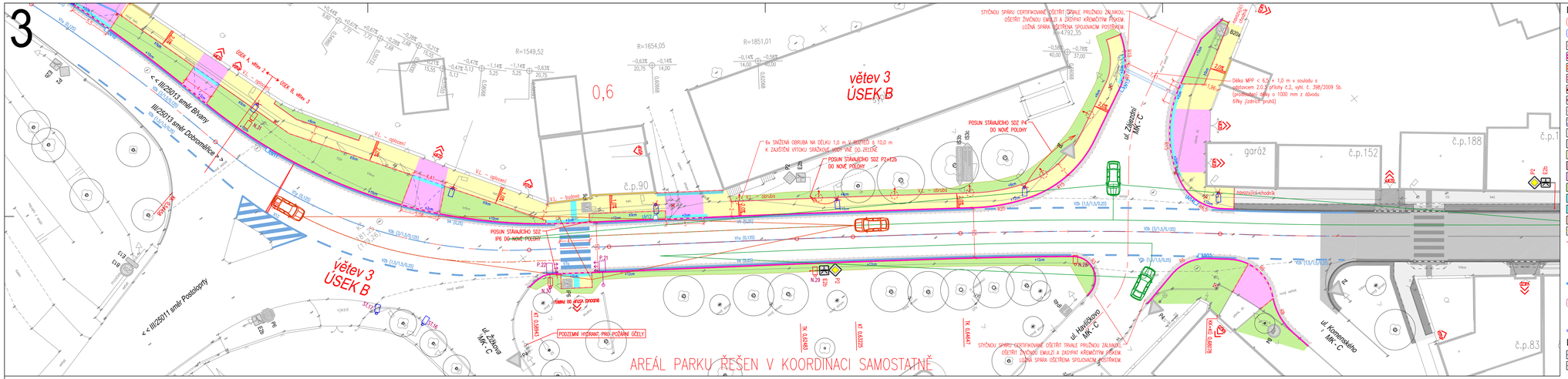

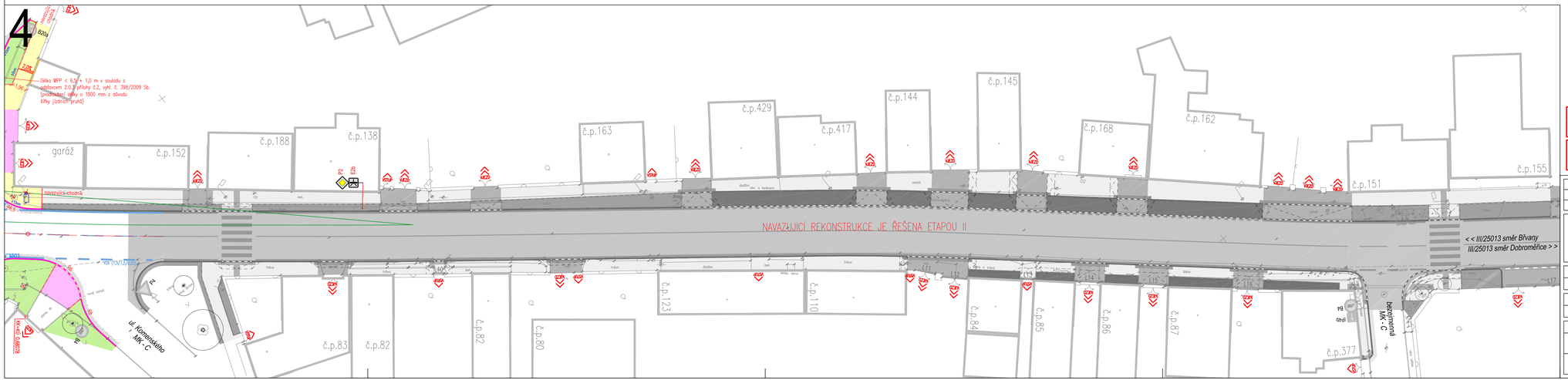

Legenda - navržená stavba:

SO101	KOMUNIKACE PRO PĚŠÍ
SO102	VOZOVKA (etapa II)

- Osa komunikace
- Betonová obruba tl. 15 cm; snížená podsádka
- Betonová obruba tl. 10 cm; snížená podsádka
- Betonová obruba tl. 8 cm; snížená podsádka
- Bezbariérová zastávková obruba
- Pálisády
- Výška podsádky jednotlivých obrub
- Rampy
- Hranice stavebních úprav
- Vozovka - asfaltobeton
- Chodník - betonová dlažba
- Parkoviště - betonová drenážní dlažba
- Vjezd - betonová dlažba
- Plocha zeleně
- Opatření pro nevidomé
- Umělá vodící linie
- Kontrastní pás zastávky (bez hmatových úprav)
- Nopová fólie
- Zábradlí
- Sklon zpevněné plochy
- Směr odtoku srážkové vody
- Stromy stávající
- Odvodňovací žlab
- UVI Vpust uliční - nová UV / nová OV / rušená

SO401	VEŘEJNÉ OSVĚTLENÍ

- Nový stožár VO, svítidlo LED
- Nový stožár VO nasvětlení přechodu, svítidlo LED
- Stávající stožár VO / Rušený stožár VO

Legenda - dopravní značení:

- Vodorovné dopravní značení - bílé
- Vodorovné dopravní značení - stávající
- P2 Svislé dopravní značení - nové
- P4 Svislé dopravní značení - stávající
- Svislé dopravní značení - přesun

! Hodnota podélného sklonu je udávána v ose vozovky. Chodníky podél silnice tento sklon kopírují (mimo rampy). !

! Finální poloha SDZ bude stanovena po vytyčení všech inženýrských sítí, aby nedošlo ke kolizi s trasou IS. !

ROZHLEDOVÉ POMĚRY PŘECHODU PRO CHODCE:

- Rozhled pro zastavení Dz = 35 m
- Dle ČSN 73 6110/Z1 Projektování místních komunikací
- Dle čl. 10.1.4 – Rozhledové poměry před přechody; Tabulka 17
- Dovolená rychlost 50 km/h

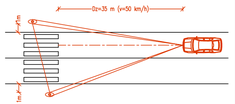

ROZHLEDOVÉ TROJÚHELNÍKY KŘIŽOVATKY:

- Mozmální dovolená rychlost v = 50 km/h
- Skupina vozidel 2
- Uspořádání A (s dopravní značkou "Stůj, dej přednost v jízdě), s možností přešjíždění na hlavní komunikaci.
- V souladu s ČSN 73 6102 ed.2 Projektování křižovatek na pozemních komunikacích, čl. 5.2.9 Rozhled na úrovňové křižovatce.
- Strany rozhledových trojúhelníků vlevo z vedlejší komunikace Xc = 65 m, mv = 3,0 m
- Strany rozhledových trojúhelníků vpravo z vedlejší komunikace: Xb = 80 m, mv = 3,0 m
- Hodnoty dle tabulky č. 19 (ČSN 73 6102).

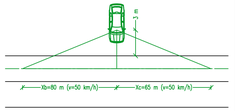

Legenda - stavební objekty:

100 - Objekty pozemních komunikací
SO101 Komunikace pro pěší
SO102 Vozovka (součást etapy II)
400 - Elektro a sdělovací objekty
SO401 Veřejné osvětlení

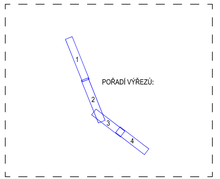

ČÍSLO REVIZE	DATUM REVIZE	POPIS REVIZE
2.	----	----
1.	15.9.2022	S ohledem na řešení majetkoprávních vztahů byla PD etapizována.

GENERÁLNÍ PROJEKTANT:
PROJEKCE DOPRAVNÍ FILIP s.r.o.
Švermova 1358, 413 01 Roudnice nad Labem tel.: 416 831 624
IČO: 28714792, DIČ: CZ28714792
HIP: Ing. Milan Tesař

SOUŘADNICOVÝ SYSTÉM S ÚTŘ VÝŠKOVÝ SYSTÉM B.P.V.

STAV KNIŽNA

Objednatel: Obec Lenešice, Knížete Václava 521, 439 23 Lenešice

KÚ: Lenešice (679925), Dobroměřice (627356)

Zodpovědný projektant: Ing. Josef Filip, Ph.D.

Vypracoval: Ing. Milan Tesař

SPRACOVATEL ČASTI: PROJEKCE DOPRAVNÍ

Datum:	07/2021	Číslo zakázky:	20-020-2	Formátů A4:	16	Stupeň:	DUSP
Zakázka:	LENEŠICE - PRŮTAH OBCÍ, SILNICE III/25013 - ETAPA I			Měřítko:	1:250	Paré:	
Příloha:	CELKOVÁ DOPRAVNÍ / BEZBARIÉROVÁ SITUACE - ČÁST 2			Číslo přílohy:	C.4.2		